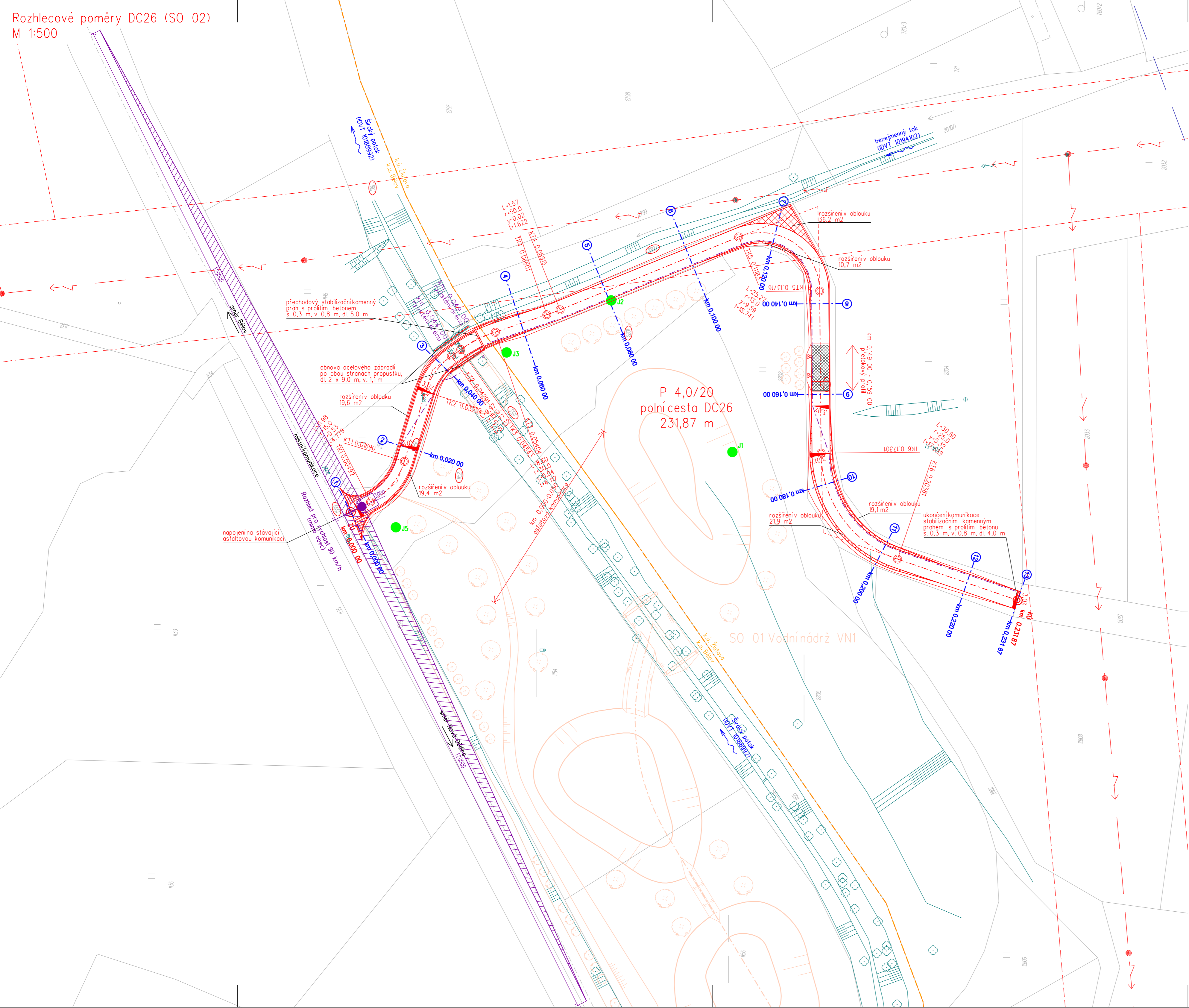















Rozhledové poměry DC26 (SO 02)  
M 1:500



LEGENDA:

- |   |  |
|---|--|
|  | návrh  |
|  | jiné SO  |
|  | rozšíření v obloucích, výhybny, sjezdy           |
|  | přelokový profil                                 |
|  | parcela KN                                       |
|  | zaměření polohopis                               |
|  | vrtaná / kopaná sonda                            |
|  | parcela trvale dotčená stavbou                   |
|  | hranice katastru                                 |
|  | dřén DN 150                                      |
|  | osa stávající místní komunikace                  |
|  | rozhledové poměry na stávající místní komunikaci |

## INŽENÝRSKÉ SÍTĚ:

- 
 VN - NADZEMNÍ VEDENÍ - E.G.D., a.s.

POZNÁMKA:

Jedna odvěsna rozhledového trojúhelníku (délka pro zastavení) je vynesena na obě strany od sjezdu do osy přilehlého jízdního pruhu silnice.


Druhá odvěsna rozhledového trojúhelníku je vynesena do osy jednopružného sjezdu tak, aby vrchol rozhledového trojúhelníku na vjezdu byl vzdálen nejméně 3,0 m od vnější hrany přilehlé vodičové dráhy.

(dle obr. 6 - ČSN 73 6109 a čl. 11.9, obr. 16 - ČSN 73 6101)

Pro rozhledové poměry byly využity hodnoty z tab. 10 (ČSN 73 6101)

ZÁKRESY PODZEMNÍCH INŽ. SÍTÍ NELZE POUŽÍT  
JAKO VYTÝČOVACÍ VÝKRES. PŘED ZAHÁJENÍM  
STAVEBNÍCH PRACÍ MUSÍ INVESTITOR ZAJISTIT  
VYTÝČENÍ SÍTÍ JEJICH SPRÁVCI A OZNAČENÍ SÍTÍ  
V TERÉNU DLE PLATNÝCH PŘEDPISŮ

VÝŠKOVÝ SYSTÉM: Bp  
SOUŘADNICOVÝ SYSTÉM: S-JTSK

Vypracoval	Zodpov. projektant	Hl. ing. projektu	Vedoucí střediska	 AGPOL s.r.o. Jungmannova 153/12 779 00 Olomouc Česká republika	
Ing. Pavel Ježík, Ph.D.	Ing. Pavel Ježík, Ph.D.	Ing. Pavel Ježík, Ph.D.	Ing. Vaculín O., Ph.D.		
<i>kol</i>	<i>kol</i>	<i>kol</i>	<i>kol</i>		
Místo stavby	k.ú. Bělov, Žlutava	Kraj	Zlínský	Počet formátů	3A4
Investor	Státní pozemkový úřad ČR, KPÚ pro Zlínský kraj			Datum	06/2022
Akce - objekt	Vodohospodářská opatření v k.ú. Bělov SO 302 - POLNÍ CESTA DC26			Stupeň	DSP+DPS
				Zakázkové číslo	2981/060
				Archivní číslo	2981/060
Příloha	Rozhledové poměry DC26 (SO 302)			Měřítko	Číslo výkresu <b>D.2.1.b.9</b>
				1:500	